




Baustellenfahrplan: Sperrung Dunzweiler / Waldmohr, 2. Phase, 26.10. - 12.12.2020

Am 24. und 31.12. Verkehr wie an Samstagen, am Rosenmontag und Fastnachtstag Verkehr wie in den Ferien.

Fahrnummer Beschränkungen Hinweise	Montag - Freitag														
	11	33	49	37	622	24	628	63	28	635	60	91	187		
Kusel, Bahnhof															
- Dr. Kafka														12.08	12.15
- Altenheim														12.10	12.17
- Gymnasium														12.11	12.18
Diedelkopf, Sodpfad														12.12	12.19
- Bad														12.13	12.20
Bledesbach, Ortsmitte														12.14	12.21
- Ortsanfang														12.17	12.24
Konken, Daub														12.18	12.25
- Ortsmitte														12.21	12.28
Langenbach, Abzw.														12.22	12.29
- Brunnen														12.25	
- Dorfgemeinschaftshaus			6.53												12.36
- Ortsanfang			6.54												12.37
Herschw.-Pett., Abzw. Wahnw.	5.21	6.59						8.30						12.27	12.42
Ohmbach, Ortsausgang							7.34								
- Ortsmitte							7.35								
Herschw.-Petersh., Dorflplatz	5.22	7.00						8.31						12.28	12.43
- Abzw. Krottelbach	5.24	7.02					7.38	8.33						12.30	12.45
Schönenberg, ZOB									10.40		12.07				
- Becker									10.41		12.08				
- Abzw. Dittweiler									10.42		12.09				
- Schulzentrum											12.10				
Paulengrund, Ort									10.45		12.13				
Dittweiler, Ortseingang									10.47		12.15				
- Ortsmitte									10.48		12.16				
Altenkirchen, Ortsmitte							7.43	10.50			12.18				
- Kindergarten										12.05					
- Grundschule										12.06					
- Obsthalle							7.42	10.51		12.07	12.19			12.43	
Krottelbach, Ortsmitte			7.04				7.39							12.39	12.47
Herschw.-P., Abzw. Krottelb.														12.38	
Ohmbach, Ortsmitte	5.27	7.08						8.36						12.34	

- Ortsausgang	5.28	7.09						8.37						12.35	
Brücken, Ortsmitte	5.42				7.08			8.39						12.54	
- Grundschule							7.50								
- Kübelberger Straße	5.43				7.09			8.40						12.55	
Schönenberg, ZOB	5.47							8.44							
- Becker					7.13			8.45						12.59	
Waldziegelhütte, Ort				6.35											
Bambergerhof, Ort				6.44											
Frohnhofen, Ort									10.54	12.10	12.22	12.46			
Breitenbach, Ortsmitte									10.59		12.28	12.51			
- Wendeplatz			6.42	6.48					11.00		12.29	12.52			
- Ortsmitte			6.43	6.49		7.18									
Frohnhofen, Ort			6.49	6.55		7.22									
Altenkirchen, Obsthalle			6.52	6.59		7.25						12.43			
- Ortsmitte			6.53	7.00		7.26	7.43								
Dittweiler, Ortsmitte			6.55	7.02		7.28	7.45								
- Bürgerhaus							7.46								
- Ortseingang			6.56	7.03		7.29									
Paulengrund, Ort			6.58	7.05		7.31									
Schönenberg, Schulzentrum		7.18	7.01	7.08	7.14									13.01	
- Abzw. Dittweiler				7.09		7.34									
Kübelberg, Dorflplatz			7.03	7.10				8.47							
- Oberdorf			7.04	7.11				8.48							
Waldmohr, Rothenfeldschule						7.43									
- Nord			7.08	7.15				8.52							
- Mitte			7.09	7.16				8.53							
- Bürgerhaus			7.10	7.17				8.54							
- Süd			7.11	7.18				8.55							
Jägersburg, Ortsmitte			7.13	7.20				8.57							
Homburg, Hbf			7.23	7.30				9.07							
- Rondell				7.32				9.09							
- Scheffelplatz				7.33				9.10							
- Talstraße				7.34				9.11							
- Saarpfalz-Gymnasium				7.37											
- Robert-Bosch-Schule				7.39											
- Johanneum			7.30												

ZEICHENERKLÄRUNG:  = an Schultagen in Rhld.-Pfalz  = an Schultagen in Rhld.-Pfalz und zusätzlich im Saarland  = hält nur zum Aussteigen  = Haltestellen werden teilweise in anderer Reihenfolge bedient
 = ab Schönenberg weiter als Linie 287 über Schmittweiler, Dunzweiler bis Homburg
An Sonn- und Feiertagen wird diese Linie nicht bedient.

Baustellenfahrplan: Sperrung Dunzweiler / Waldmohr, 2. Phase, 26.10. - 12.12.2020

Am 24. und 31.12. Verkehr wie an Samstagen, am Rosenmontag und Fastnachtienstag Verkehr wie in den Ferien.

Fahrnummer Beschränkungen Hinweise	Montag - Freitag									
	287	93	903	103	651	101	645	107	121	120
Kusel, Bahnhof	12.15		13.00	13.08		13.08		13.15	13.52	
- Dr. Kafka	12.17		13.02	13.10		13.10		13.17	13.54	
- Altenheim	12.18		13.03	13.11		13.11		13.18	13.55	
- Gymnasium	12.19		13.04	13.12		13.12		13.19	13.56	
Diedelkopf, Sodpfad	12.20					13.13				
- Bad	12.21					13.14				
Bledesbach, Ortsmitte	12.24					13.17		13.23	14.00	
- Ortsanfang	12.25					13.18		13.24	14.01	
Konken, Daub	12.28		13.10	13.18		13.21		13.27	14.04	
- Ortsmitte	12.29		13.11	13.19		13.22		13.28	14.05	
Langenbach, Abzw.			13.14	13.22		13.25				
- Brunnen	12.36							13.33		
- Dorfgemeinschaftshaus	12.37							13.34		
- Ortsanfang	12.38							13.35		
Herschw.-Pött., Abzw. Wahnw.	12.42		13.16	13.24		13.27		13.38	14.10	
- Dorfplatz	12.43			13.25		13.28		13.39	14.11	
- Abzw. Krottelbach	12.45			13.27		13.30		13.41	14.13	
Schönenberg, Schulzentrum					13.10		13.11			
Paulengrund, Ort					13.13		13.14			
Dittweiler, Ortseingang					13.15		13.16			
- Ortsmitte					13.16		13.17			
Altenkirchen, Ortsmitte					13.18		13.19		14.20	
- Grundschule					13.19					
- Obsthalle					13.20		13.20	13.47	14.19	
Krottelbach, Ortsmitte	12.47					13.32	13.24	13.43	14.15	
Herschw.-P., Abzw. Krottelb.							13.26			
Ohmbach, Ortsmitte							13.29			
- Ortsausgang							13.30			
Brücken, Ortsmitte	12.54		13.33							
- Grundschule						13.07				
- Kübelberger Straße	12.55		13.34							
Schönenberg, ZOB			13.40							
- Becker	12.59		13.41							

Frohhofen, Ort					13.23	13.37				
Breitenbach, Ortsmitte						13.42				
- Wendeplatz	12.42					13.43				
- Ortsmitte	12.43									
Frohhofen, Ort	12.49									
Altenkirchen, Obsthalle	12.52						13.47			
- Ortsmitte	12.53						13.48	14.20		
Dittweiler, Ortsmitte	12.55						13.50	14.22		
- Ortseingang	12.56						13.51	14.23		
Brücken, Ortsmitte								14.28		
Ohmbach, Ortsausgang								14.31		
- Ortsmitte								14.32		
Paulengrund, Ort	12.58						13.53			
Schönenberg, Schulzentrum	13.01						13.56			
- Abzw. Dittweiler	13.02						13.57			
- Becker							13.58			
- ZOB							13.59			
Kübelberg, Abzw. Schmittweil.	13.01									
Schmittweiler, Mitte	13.04									
- Ortsausgang	13.05									
Dunzweiler, Mühle	13.08									
Dunzweiler, Ortseingang	13.10									
- Ortsmitte	13.11									
Kübelberg, Dorfplatz		13.03		13.43						
- Oberdorf		13.04		13.44						
Waldmohr, Nord		13.08		13.48						
- Mitte	13.32	13.09		13.49						
- Bürgerhaus		13.10		13.50						
- Süd		13.11		13.51						
Jägersburg, Ortsmitte		13.13		13.53						
Homburg, Hbf		13.22		14.03						
- Rondell				14.05						
- Scheffelplatz				14.06						

ZEICHENERKLÄRUNG: **S** = an Schultagen in Rhld.-Pfalz **A** = Bedienung nur bei Bedarf. Zum Aussteigen bitte rechtzeitig beim Fahrer melden. Zum Einsteigen
f = an schulfreien Tagen in Rhld.-Pfalz bitte telef. Anmeldg. 30 min vor planmäßiger Abfahrt Tel. 0611 - 45022450
S120 = Mo-Do an Schultagen in Rhld.-Pfalz **h** = hält nur zum Einsteigen
FA = Haltestellen werden teilweise in anderer Reihenfolge bedient
An Sonn- und Feiertagen wird diese Linie nicht bedient.

Baustellenfahrplan: Sperrung Dunzweiler / Waldmohr, 2. Phase, 26.10. - 12.12.2020

Am 24. und 31.12. Verkehr wie an Samstagen, am Rosenmontag und Fastnachtienstag Verkehr wie in den Ferien.

Fahrnummer Beschränkungen Hinweise	Montag - Freitag										
	80	86	988	646	119	654	656				
Homburg, Johanneum	12.20		13.05								
- Robert-Bosch-Schule	12.25		13.10								
- Saarpfalz-Gymnasium	12.27		13.12								
- Talstraße	12.30		13.15								
- Christian-Weber-Platz	12.31		13.16								
- Hbf	12.36		13.21								
Jägersburg, Ortsmitte	12.50		13.35								
Waldmohr, Rothenfeldschule							15.55				
- Süd	12.52		13.37								
- Bürgerhaus	12.53		13.38								
- Mitte	12.54		13.39				15.57				
- Nord	12.55		13.40				15.58				
Kübelberg, Oberdorf	12.59		13.44				16.02				
- Abzw. Schmittweiler							16.03				
Schmittweiler, Mitte							16.08				
Kübelberg, Dorfplatz	13.00		13.45				16.11				
Schönenberg, Schulzentrum		13.15									
Breitenbach, Wendeplatz					15.30	16.36					
- Ortsmitte					15.31	16.37					
Frohnhofen, Ort					15.36	16.42					
Altenkirchen, Obsthalle				13.27	15.39	16.45					
- Ortsmitte				13.24	15.40	16.46					
Dittweiler, Ortsmitte				13.21	15.42	16.48					
- Ortseingang				13.20	15.43	16.49					
Paulengrund, Ort					15.45	16.51					
Schönenberg, Abzw. Dittweiler	13.01				15.48	16.53					
- Becker		13.17	13.47		15.49	16.54	16.14				
- ZOB			13.48		15.50	16.55	16.15				
- Becker			13.49								
- Abzw. Dittweiler			13.50								
- Schulzentrum	13.06		13.51								
Paulengrund, Ort	13.09		13.54								
Dittweiler, Ortseingang	13.11		13.56								

- Ortsmitte	13.12		13.57	13.21							
Altenkirchen, Ortsmitte	13.14		13.59	13.24							
- Obsthalle	13.15		14.00	13.27							
Krottelbach, Ortsmitte			14.04								
Frohnhofen, Ort	13.18		14.09	13.27							
Breitenbach, Ortsmitte	13.24		14.14	13.30							
- Wendeplatz	13.25		14.15	13.31							
Bambergerhof, Ort				13.35							
Brücken, Kübelberger Straße		13.21					16.19				
Ohmbach, Ortsmitte							16.20				
Brücken, Ortsmitte		13.22									
Hersch.-P., Abzw. Krottelb.		13.28									
Krottelbach, Ortsmitte		13.30		13.27			16.29				
Hersch.-Pettersh., Dorfplatz		13.33					16.32				
- Abzw. Wahnwegen		13.34					16.33				
Langenbach, Ortsanfang		13.37					16.36				
- Dorfgemeinschaftshaus		13.38					16.37				
- Brunnen		13.38									
Konken, Ortsmitte		13.45									
- Daub		13.46									
Diedelkopf, Bad		13.53									
- Sodpfad		13.54									
Kusel, Gymnasium		13.55									
- Altenheim		13.56									
- Dr. Kafka		13.57									
- Bahnhof		13.59									

ZEICHENERKLÄRUNG: **S** = an Schultagen in Rhld.-Pfalz **B** = ab Kusel Bahnhof weiter als Linie 275 bis Schweißbacher Mühle
S120 = Mo-Do an Schultagen in Rhld.-Pfalz **◄** = hält nur zum Aussteigen
S = an Schultagen in Rhld.-Pfalz und zusätzlich im Saarland **FA** = Haltestellen werden teilweise in anderer Reihenfolge bedient
An Sonn- und Feiertagen wird diese Linie nicht bedient.